

Montagna accessibile...

In 3 passi



Ausili disponibili in Provincia



Joëlette



Joëlette Kid



Mountain Trike



e - Handbike



Cargo Bike



JeeTrike

Dove in Valtellina

Disponibili in comodato gratuito

	e-joëlette	joëlette manuale	joëlette kid	e-handbike	Mountain trike	Cargo bike	JeeTrike
dappertutto Albosaggia *	4	3	1	1		1	1
Parco Stelvio Bormio	6	2	2	2	1		
Parco delle Orobie	2		2				
Chiavenna		1	1				

* Oltre a tandem e altri ausili



I sentieri accessibili su dappertutto (> 30 in tutta la Provincia)

CHI SIAMO CERTIFICA LA TUA ATTIVITÀ CONVENZIONI VALTELLINACCESSIBILE

Sentieri Strutture ricettive Luoghi di interesse

CHI SIAMO CERTIFICA LA TUA ATTIVITÀ CONVENZIONI VALTELLINACCESSIBILE ALBERGO ETICO SONDRIO CASA DELL'ACCESSIBILITÀ

Sentieri Strutture ricettive Luoghi di interesse Aree gioco DIVENTA VOLONTARIO SOSTIENICI

MANDAMENTO

- QUALIASI - CHIAVENNA MORBEGNO SONDRIO TIRANO ALTA VALLE

SENTIERO
CM Morbegno - da San Martino a Filorera - Val Masino
Bellissima e facile escursione in Val Masino.

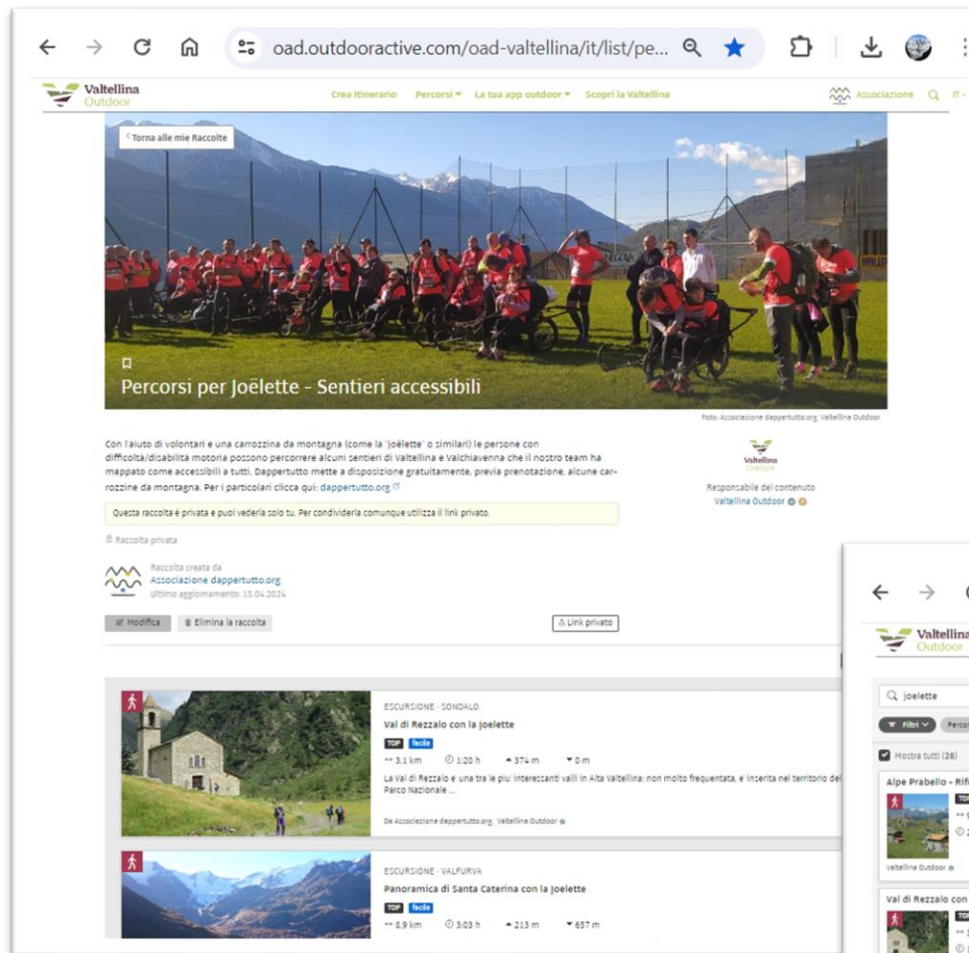
SENTIERO
CM Sondrio - Passo Dordona
La strada per raggiungere il rifugio Dordona parte da Fusine dove si deve acquistare il pass.

SENTIERO
CM Sondrio - Alpe Prabello - Rifugio Cristina
E' uno dei classici percorsi della Valmalenco che

www.dappertutto.org

F
VIZI
ESTE
Regione Lombardia

I sentieri accessibili su Valtellina Outdoor



oad.outdooractive.com/oad-valtellina/it/list/pe...

Valtellina Outdoor

Torna alle mie Raccolte

Percorsi per Joëlette - Sentieri accessibili

Foto: Associazione dappertutto.org, Valtellina Outdoor

Con l'aiuto di volontari e una carrozzina da montagna (come la 'joëlette' o similari) le persone con difficoltà/dicabilità motoria possono percorrere alcuni sentieri di Valtellina e Valchiavenna che il nostro team ha mappato come accessibili a tutti. Dappertutto mette a disposizione gratuitamente, previa prenotazione, alcune carrozzine da montagna. Per i particolari clicca qui: dappertutto.org

Questa raccolta è privata e puoi vederla solo tu. Per condividerla comunque utilizza il link privato.

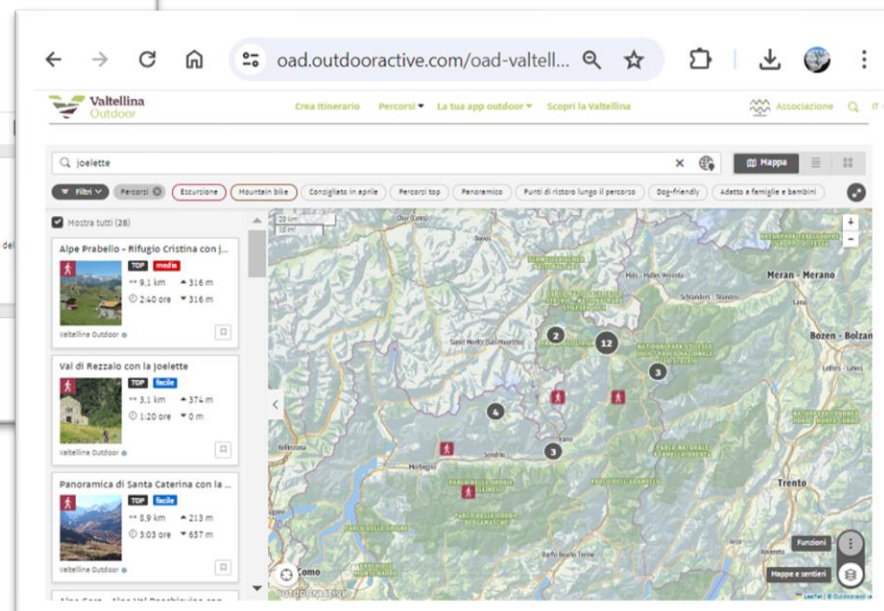
Raccolta privata

Raccolta creata da Associazione dappertutto.org
ultimo aggiornamento: 13.04.2024

Modifica Elimina la raccolta Link privato

ESCURSIONE - SONDALO
Val di Rezzalo con la joëlette
TOP **Facile**
3.1 km 1:20 h 374 m 0 m
La Val di Rezzalo è una tra le più interessanti valli in Alta Valtellina: non molto frequentata, e inserita nel territorio del Parco Nazionale ...
Da Associazione dappertutto.org, Valtellina Outdoor

ESCURSIONE - VALFURVA
Panoramica di Santa Caterina con la joëlette
TOP **Facile**
0.9 km 3:03 h 213 m 657 m



oad.outdooractive.com/oad-valtell...

Valtellina Outdoor

joëlette

Filtri Percorsi Escursione Mountain bike Consigliato in aprile Percorsi top Panoramico Punti di ristoro lungo il percorso Dog-friendly Adatto a famiglia e bambini

Mostra tutti (28)

- Alpe Prabello - Rifugio Cristina con ...
TOP **Media**
9.1 km 3:16 m
2:40 ore 316 m
Valtellina Outdoor
- Val di Rezzalo con la joëlette
TOP **Facile**
3.1 km 374 m
1:20 ore 0 m
Valtellina Outdoor
- Panoramica di Santa Caterina con la ...
TOP **Facile**
0.9 km 213 m
3:03 ore 657 m
Valtellina Outdoor

Mappe

Fondoni
Nepes e cembri
Trento
Meran - Merano
Bozen - Bolzano

Caratteristiche dei sentieri per joëlette



Valutazione accessibilità percorso per joëlette



INDICAZIONI GENERALI

- Localizzazione
- Dislivello
- Sviluppo



REQUISITI SPECIFICI PERCORSI PER JOËLETTE (in aggiunta ai requisiti di sicurezza standard CAI)

- Parcheggio accessibile in prossimità della partenza
- Segnaletica completa del percorso
- Presenza aree di riposo in piano almeno ogni 30 minuti di marcia
- Possibilità di inversione di marcia ogni 10 minuti di marcia



CARATTERISTICHE TECNICHE

- Tempo di percorrenza max 4 ore/giorno
- Pendenza longitudinale > 25% non oltre il 5% dello sviluppo
- Pendenza trasversale < 8% per almeno 80% dello sviluppo
- Larghezza 1,20 m per almeno 80% dello sviluppo



PONTI E ATTRAVERSAMENTI SU PASSERELLA

Indicazione sentieri per joëlette




Punto di partenza: indicazione su palo di presenza sentiero accessibile con joëlette e piccolo stick sull'effettivo percorso accessibile

Ripetizione/richiamo del sentiero accessibile in caso di incrocio con più percorsi



Lago Schiazzera - 2019



Cancano 2021 - 5 joëlette



Riprese RAI 1 per Linea Verde 2022




GoinUp 2022 – Regoledo / Sacco



La Spezia - A Ruota Libera 2023



Valtellina WineTrail 2022-2023



Albosaggia (SO) - Casa Provinciale dell'Accessibilità di Montagna (GAL)

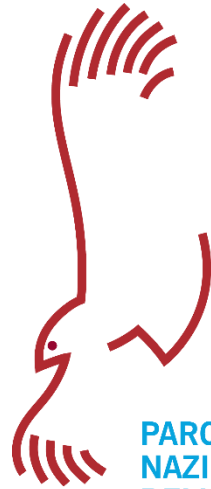


FORMAZIONE – INFORMAZIONE -
SPAZI E ATTREZZATURE PER
L'ACCESSIBILITÀ MONTANA
- tutto gratuito -

Inaugurazione
25 marzo 2022



Convenzione e Collaborazioni



PARCO
NAZIONALE
DELLO
STELVIO

NATIONAL
PARK
STILFSER
JOCH



Parco
delle Orobie Valtellinesi



COMUNITÀ MONTANA
VALTELLINA DI SONDRIO

....e altre ancora!!